

Comune di Robecco sul Naviglio (MI) - Via Dante, 21 - Dipartimento di Architettura e Pianificazione - Via Bonardi, 3 - Milano

Piano delle regole del Piano di governo del territorio ex art. 8 della Lr. 12/2005 s.m.i.

6. Carta dei vincoli diretti e indiretti all'interno dell'ambito IC



Gruppo di lavoro:
 prof. Pier Luigi Pasello (coordinamento e metodi)
 dott. pi. Alberto Benedetti (coordinamento operativo)
 dott.ri pi. Luca Terlizzi, Giorgio Grazi e Roberto Raimondi (consorzio al coordinamento operativo)
 dott.ri pi. Umberto Barsi e Roberto Bisceglie (collaborazione)
 dott.ri junior Stefano Serini, Alessandro Appollia, Gabriele Campagnoli, Simone Demortas e Mattia Rutini (attività di ricerca)
 dott.ri junior Paolo Nattoli e Anna Salvato (supporto)

Staff del Comune di Robecco sul Naviglio:
 Giuseppe Zanoni (Sindaco)
 arch. Maria Giuseppina Abbate (Assessore all'Urbanistica ed Edilizia privata, Lavori pubblici e Viabilità)
 ing. Massimo Zoni (Assessore alle Politiche ambientali ed ecologiche, Agricoltura e Servizi di pubblica utilità)
 dott. ssa Annachiara Affaitati (Segretario Comunale)
 geom. Luigi Dameno (responsabile del procedimento di redazione del Pgt)
 geom. Andrea Banfi (responsabile Servizio Urbanistica ed Edilizia privata)
 arch. Giovanna Ferrario (responsabile Servizio Lavori pubblici)
 Agostino Nazzari (responsabile del Servizio Ecologia)

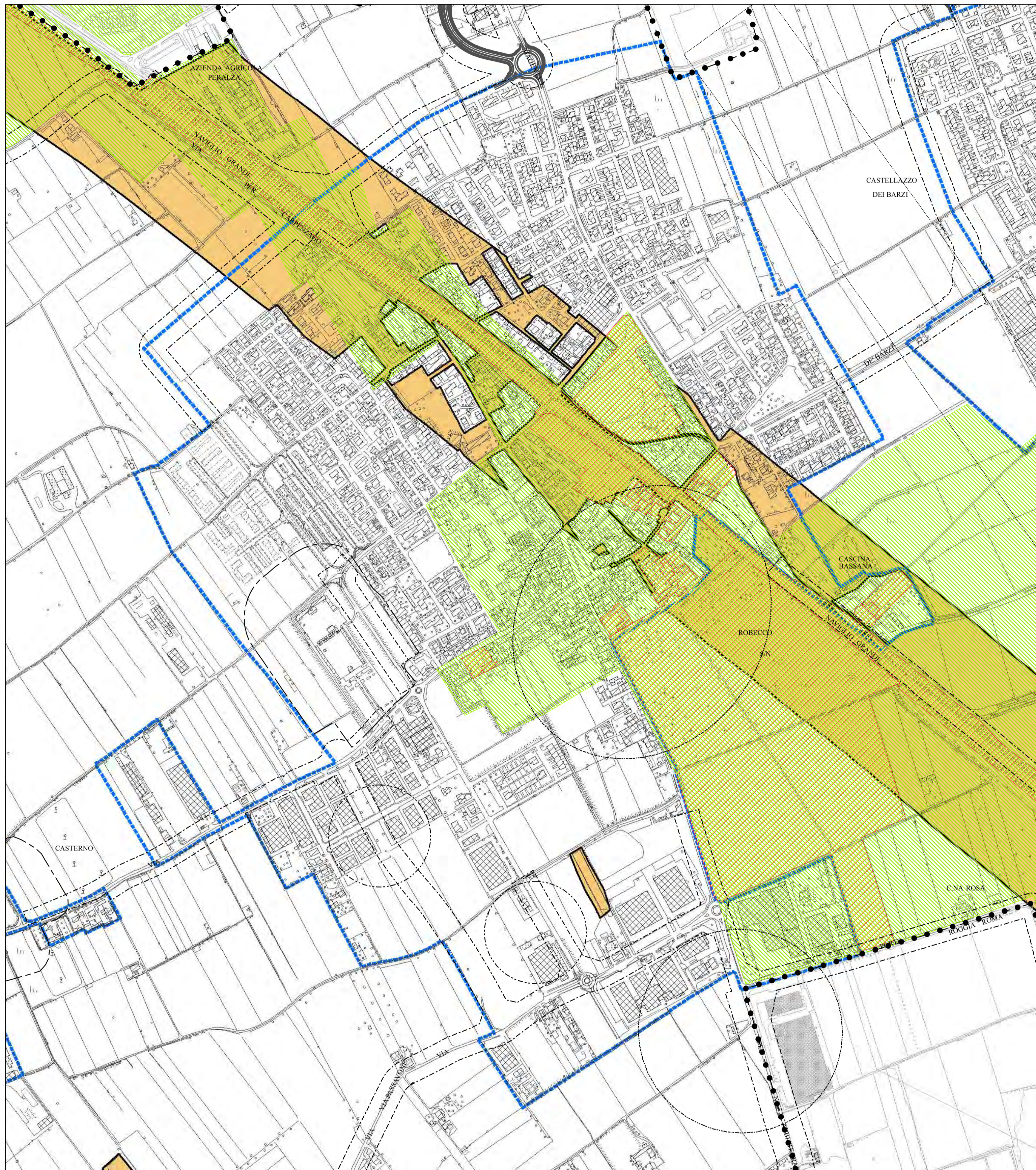
Convenzione tra il Comune di Robecco sul Naviglio e il Dsup del Politecnico di Milano per la redazione dei materiali costitutivi del Piano di governo del territorio e della valutazione ambientale strategica, in esecuzione della Delibera di Giunta Comunale 10 maggio 2010, n. 43

Legenda della carta 6.

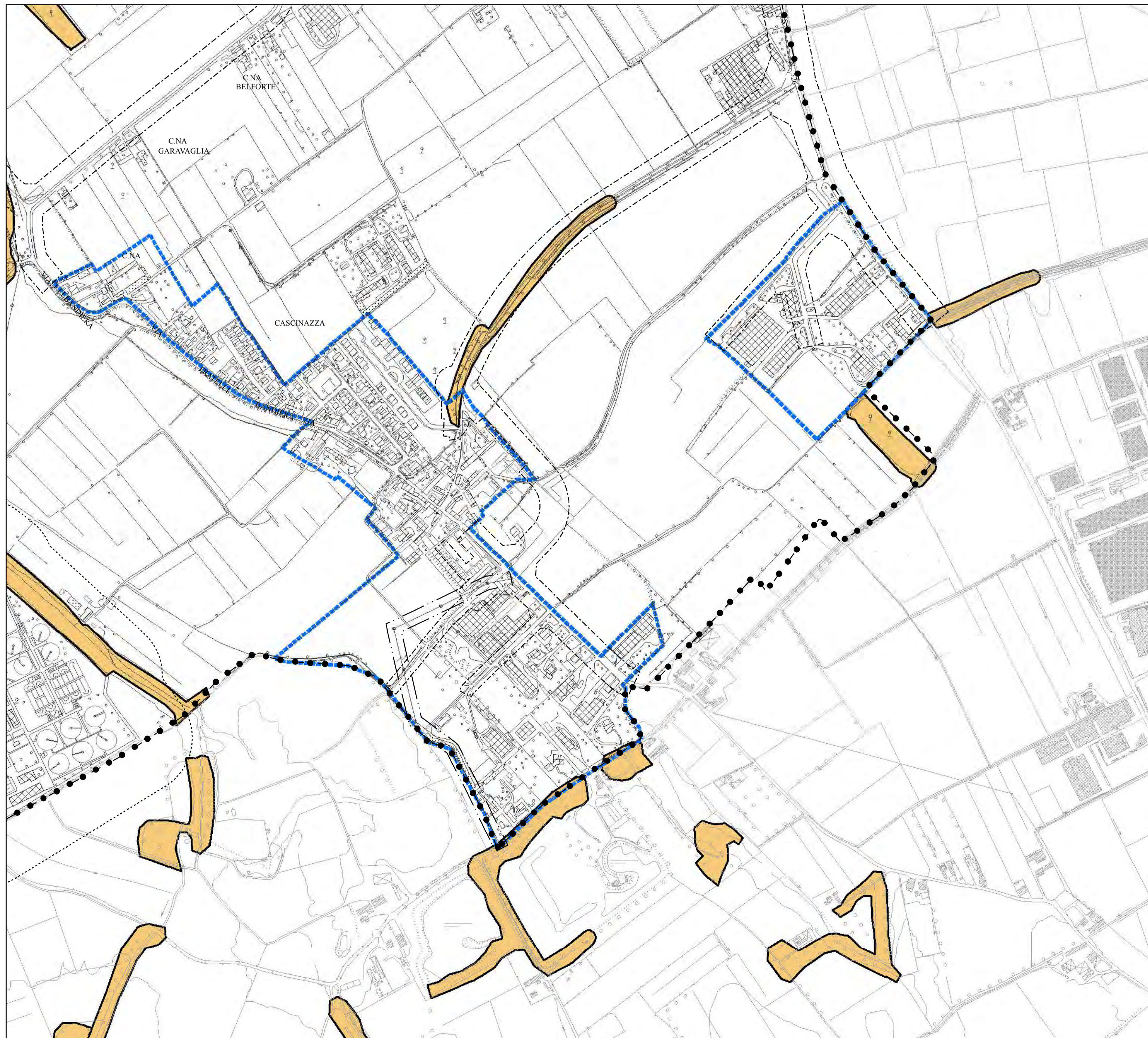
Rappresentazione dell'armatura urbana esistente

- Confine comunale
- ▨▨▨▨▨▨▨▨ Costruzioni civili e di interesse pubblico
- ▩▩▩▩▩▩▩▩ Costruzioni commerciali, terziarie e produttive
- ▭▭▭▭▭▭▭▭ Costruzioni accessorie
- ▧▧▧▧▧▧▧▧ Collegamento S.S. 11 e Tangenziale ovest Progetto definitivo da appalto integrato, finanziamento Legge speciale 345/97

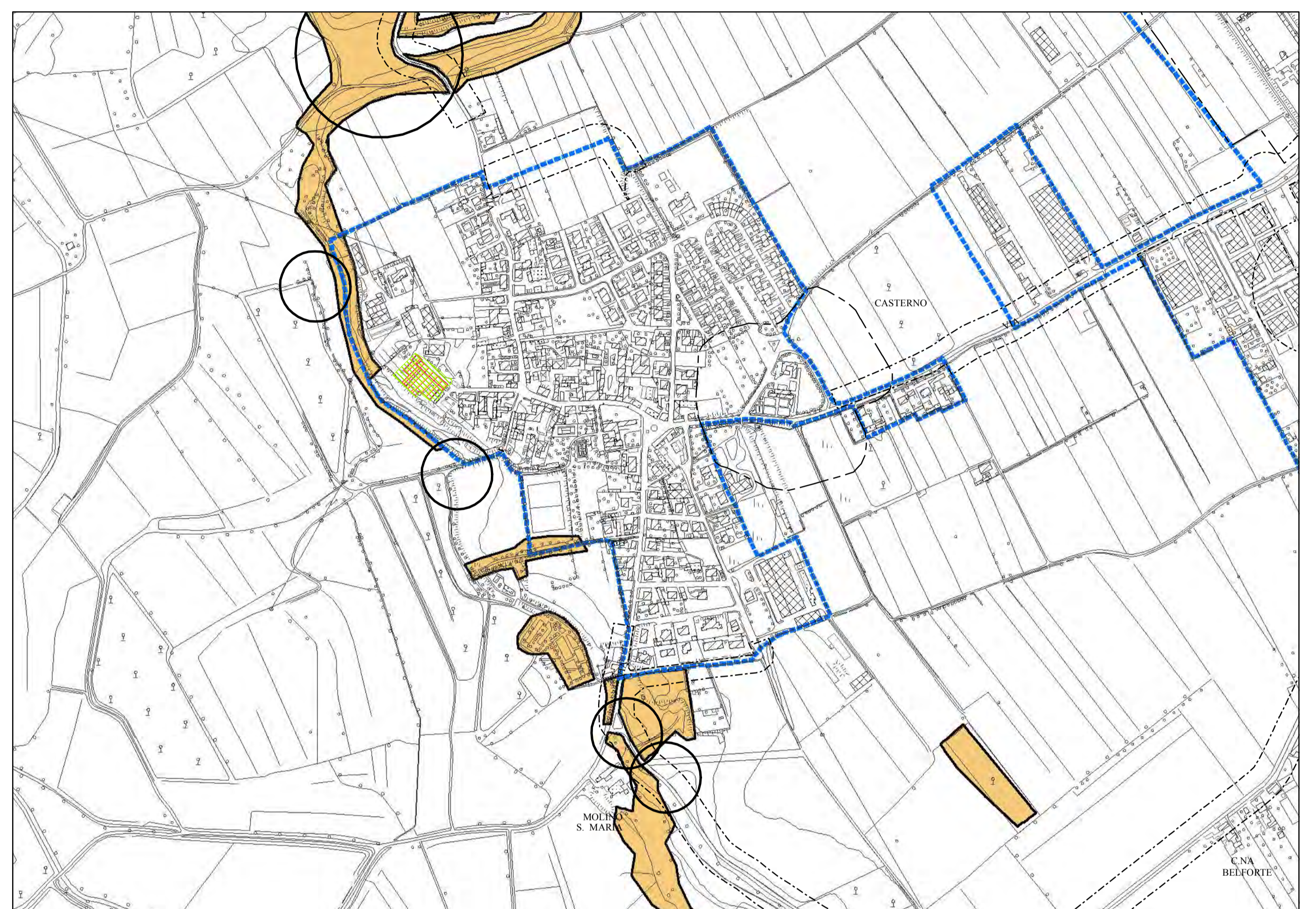
- ▭ Fascia di rispetto metanodotti (Dm 24 novembre 1948 e s.m.i. - Dm. 17 aprile 2008)
- ▭ Fascia di rispetto stradale (Dpr. 16 settembre 1996, n. 610, Prg vigente, art. 11 delle Nta)
- ▭ Zona rispetto elettrodotti (Dm. 29 maggio 2008, G.U. n.156 del 05 luglio 2008)
- ▭ Zona di tutela assoluta e di rispetto delle acque superficiali e sotterranee destinate al consumo umano (Dpr. 24 maggio 1988, n. 236, art. 5, 6 e 7; Studio geologico a corredo del P.R.G.C.)
- ▭ Zona di rispetto degli impianti di depurazione (Dc, per la tutela delle acque dall'inquinamento 4 febbraio 1977 in G.U. 21 febbraio 1977, n. 48, Supplemento ordinario, L. 10 maggio 1976, n. 319)
- ▭ Zona di rispetto cimiteriale (Prg vigente, art. 18 delle Nta, R.D. 27 luglio 1934, n. 1265, art. 388 e Dpr. 10 settembre 1990, n. 28, art. 57)
- ▭ Fascia di rispetto da stazioni radio base 100 m (art. 4, c. 2, lett. a) della L. 36/2001, Dpcm. 8 luglio 2005)
- ▭ Zona di rispetto dei fontanili attivi (Dpr. 24 maggio 1988, n. 236, art. 5, 6 e 7; Studio geologico a corredo del P.R.G.C.)
- ▭ Beni tutelati ai sensi dell'art. 136, Dlgs 24 febbraio 2004, n.42
- ▭ Beni tutelati ai sensi dell'art. 142, Dlgs 24 febbraio 2004, n.42
- ▭ Beni culturali tutelati ai sensi della L. 1089/1939
- ▭ Perimetro di iniziativa comunale proposto (art. 12 c. 9 Nta, Tav. 1.3.3. del Documento di piano)



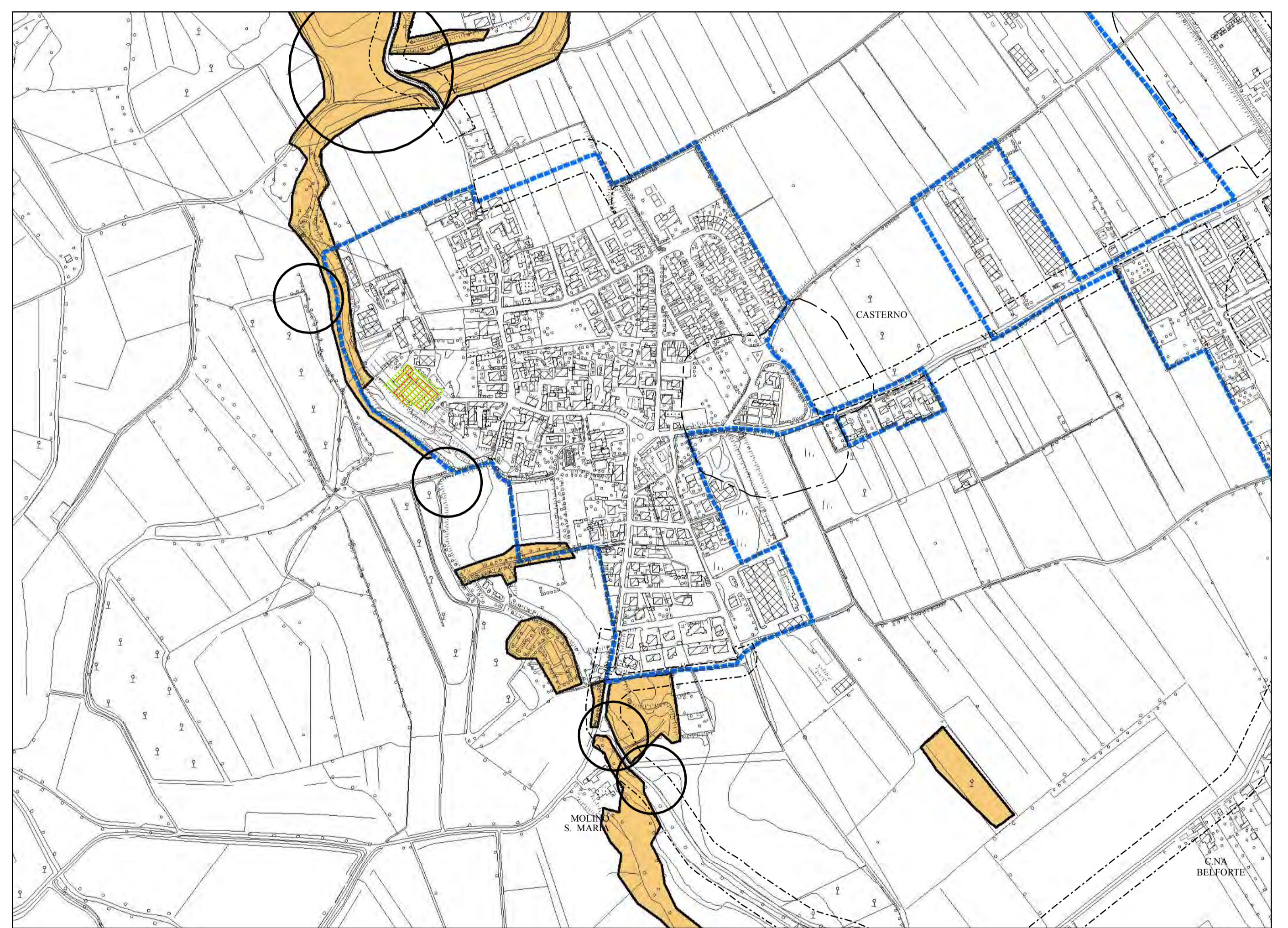
Robecco sul Naviglio



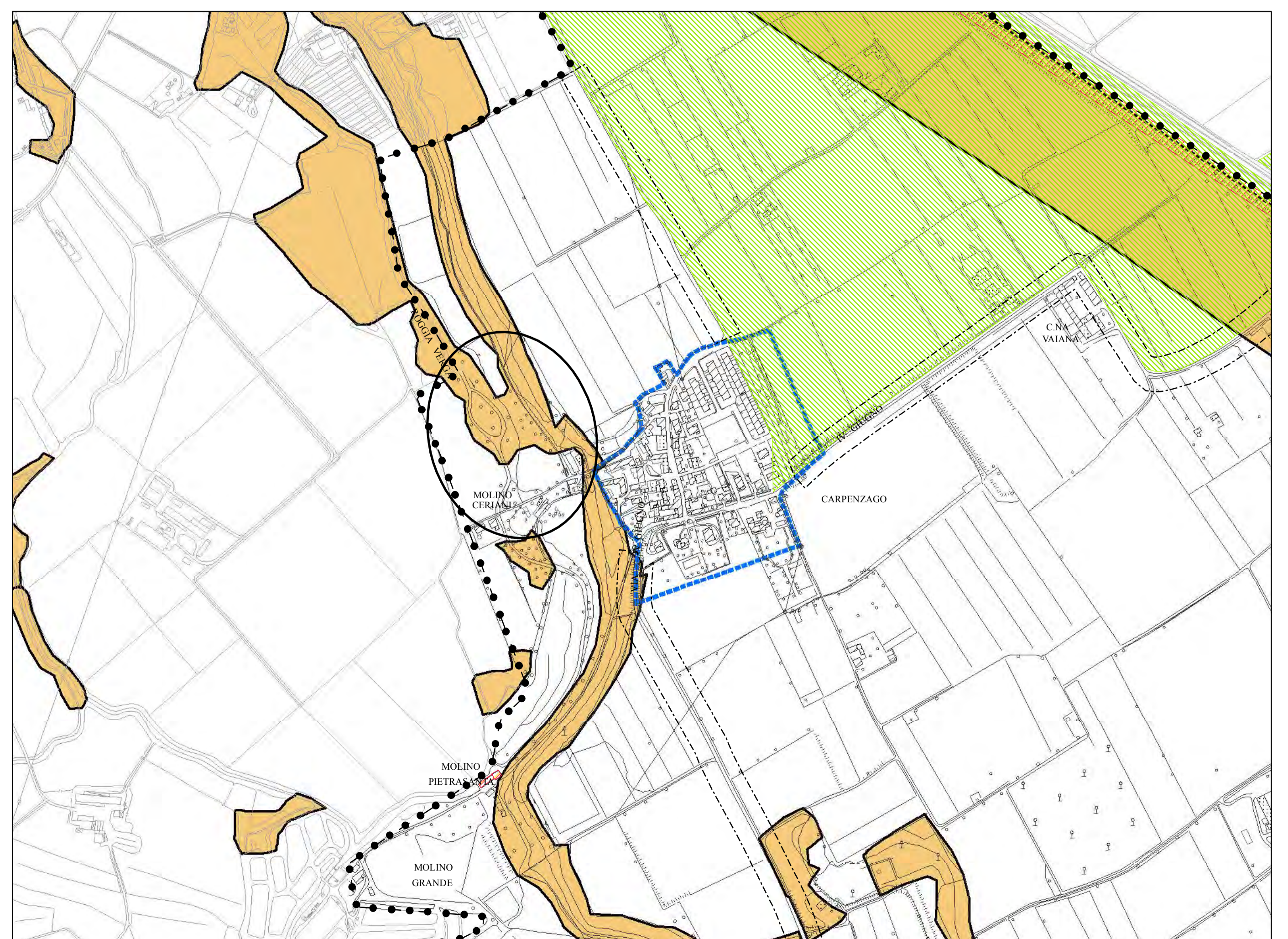
Cascinazza



Castellazzo de' Barzi



Casterno



Carpenzago